

КАДАСТРОВЫЙ ПАСПОРТ

помещение
(выписка из государственного кадастра недвижимости)

Лист №	1	Всего листов:	4
--------	---	---------------	---

«30» января 2014 г. № 33/202/14-20504	
Кадастровый номер:	33:22:032034:75
Номер кадастрового квартала:	33:22:032034
Характер сведений государственного кадастра недвижимости (статус записи о помещении):	—

Описание объекта недвижимого имущества:

1	Кадастровый номер здания (сооружения), в котором расположено помещение:	33:22:032034:56
2	Этаж (этажи), на котором расположено помещение:	—
3	Этаж № и/подвал, Этаж № 1, Этаж № 2	—
4	Общая площадь помещения: 536,6	—
5	Местоположение: Владимирская область, МО город Владимир (городской округ), г Владимир, ул Большая Московская, д. 39	—
6	Назначение:	Нежилое (жилое, нежилое)
7	Вид жилого помещения в многоквартирном доме:	— (комната, квартира)
8	Кадастровый номер квартиры, в которой расположена комната:	—
9	Кадастровая стоимость (руб.):	3408703,21
10	Присвоение кадастровые (условные) номера объекта недвижимого имущества:	4,6, 4,5,5а,6,7,7а, 12,13,13а,14-16,20а, 27, 1-25,25а
11	Особые отметки:	—
12	Наименование органа кадастрового учета: Фискал федерального государственного бюджетного учреждения «Федеральная кадастровая палата Федеральной службы государственной регистрации, кадастра и картографии» по Владимирской области	—

Ведущий инженер (полное наименование должности)	Е. С. Сквинунова (инициал, фамилия)
---	-------------------------------------

М.П.

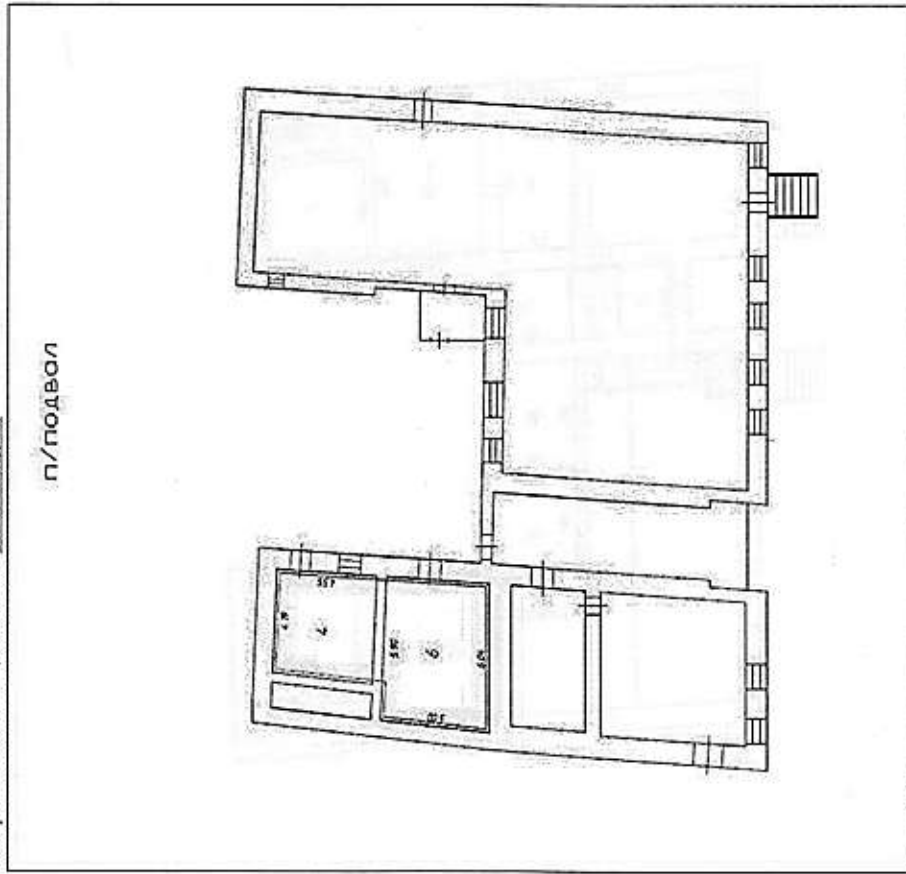
КАДАСТРОВЫЙ ПАСПОРТ

помещение
(выписка из государственного кадастра недвижимости)

Лист №	2	Всего листов:	4
--------	---	---------------	---

«30» января 2014 г. № 33/202/14-20504	
Кадастровый номер:	33:22:032034:75

План расположения помещения на этаже Этаж № подвал:



Масштаб 1:

Ведущий инженер (полное наименование должности)	Е. С. Сквинунова (инициал, фамилия)
---	-------------------------------------

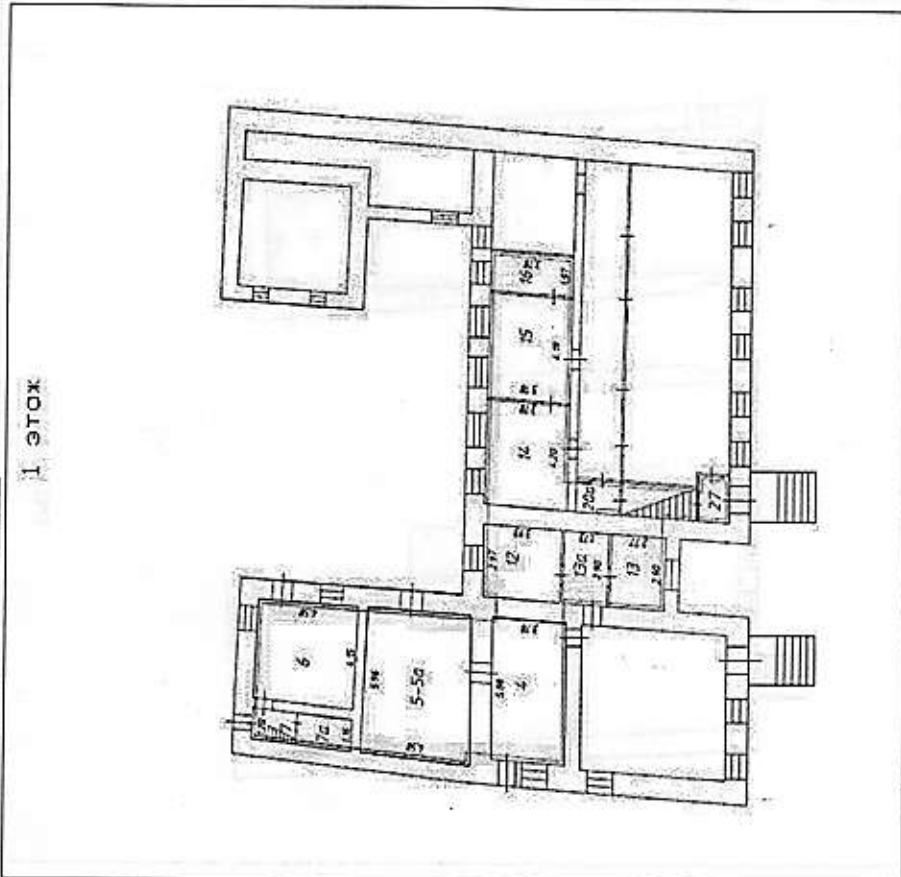
М.П.

КАДАСТРОВЫЙ ПАСПОРТ
помещения

(выписка из государственного кадастра недвижимости)

Лист №	3	Всего листов:	4
30 января 2014 г. № 33/202/14-20504			
Кадастровый номер: 33:22:032034:75			

План расположения помещений на этаже Этаж №.1:



Масштаб 1:

Ведущий инженер (полное наименование должности)	Е. С. Свистулова (подпись, фамилия)
--	--

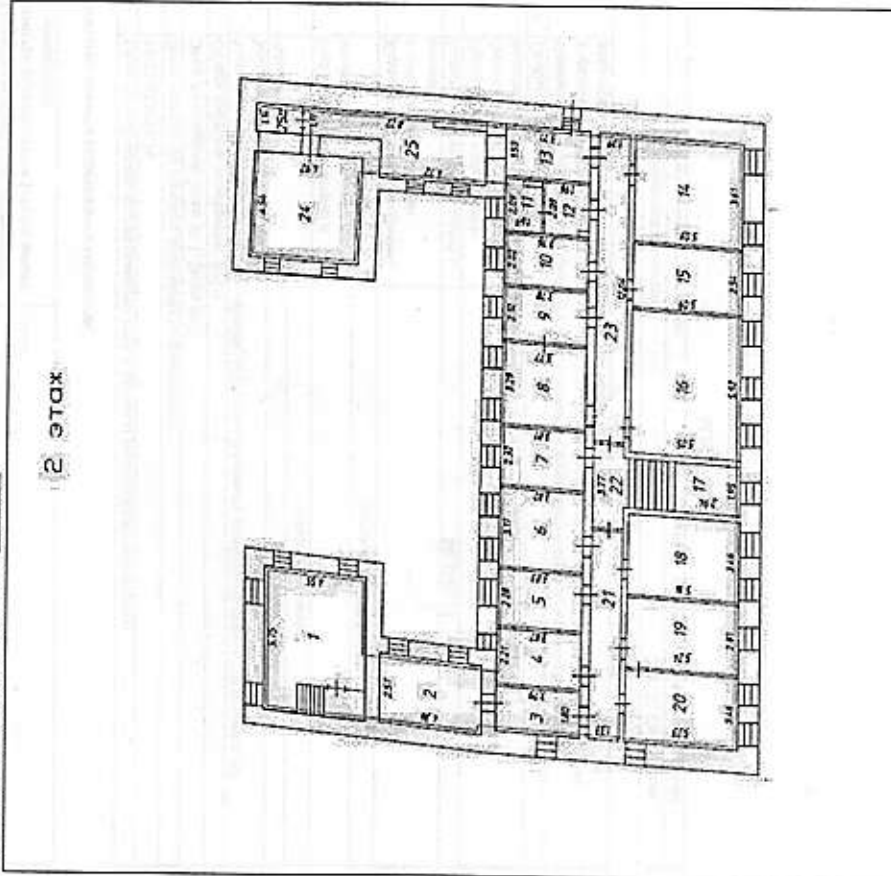
М.П.

КАДАСТРОВЫЙ ПАСПОРТ
помещения

(выписка из государственного кадастра недвижимости)

Лист №	4	Всего листов:	4
30 января 2014 г. № 33/202/14-20504			
Кадастровый номер: 33:22:032034:75			

План расположения помещений на этаже Этаж №.2:



Масштаб 1:

Ведущий инженер (полное наименование должности)	Е. С. Свистулова (подпись, фамилия)
--	--

М.П.

КАДАСТРОВЫЙ ПАСПОРТ
помещения

(выписка из государственного кадастра недвижимости)

Лист №	1	Всего листов:	2
--------	---	---------------	---

"30" января 2014 г. № 33/202/14-20515	
Кадастровый номер:	33:22:032034:71
Номер кадастрового квартала:	33:22:032034
Характер сведений государственного кадастра недвижимости (статус записи о помещении):	—

Описание объекта недвижимого имущества:

1	Кадастровый номер здания (сооружения), в котором расположено помещение:	33:22:032034:56
2	Этаж (этажи), на котором расположено помещение:	Этаж № 1/подвал
3	Общая площадь помещения:	62.7
4	Местоположение: Владимирская область, МО г Владимир (городской округ), г Владимир, ул Большая Московская, д 39	
5	Назначение:	Нежилое (жилое, нежилое)
6	Вид жилого помещения в многоквартирном доме:	— (комната, квартира)
7	Кадастровый номер квартиры, в которой расположено помещение:	—
8	Кадастровая стоимость (руб.):	398296.11
9	Предельные кадастровые (условные) номера объекта недвижимого имущества:	2,3,4,7,7а,7б,8
10	Особые отметки:	
11	Наименование органа кадастрового учета: Флинт федерального государственного бюджетного учреждения «Федеральная кадастровая палата Федеральной службы государственной регистрации, кадастра и картографии» по Владимирской области	

Ведущий инженер (полное наименование должности)	Е. С. Свистунова (подпись)
--	-------------------------------

М.П.

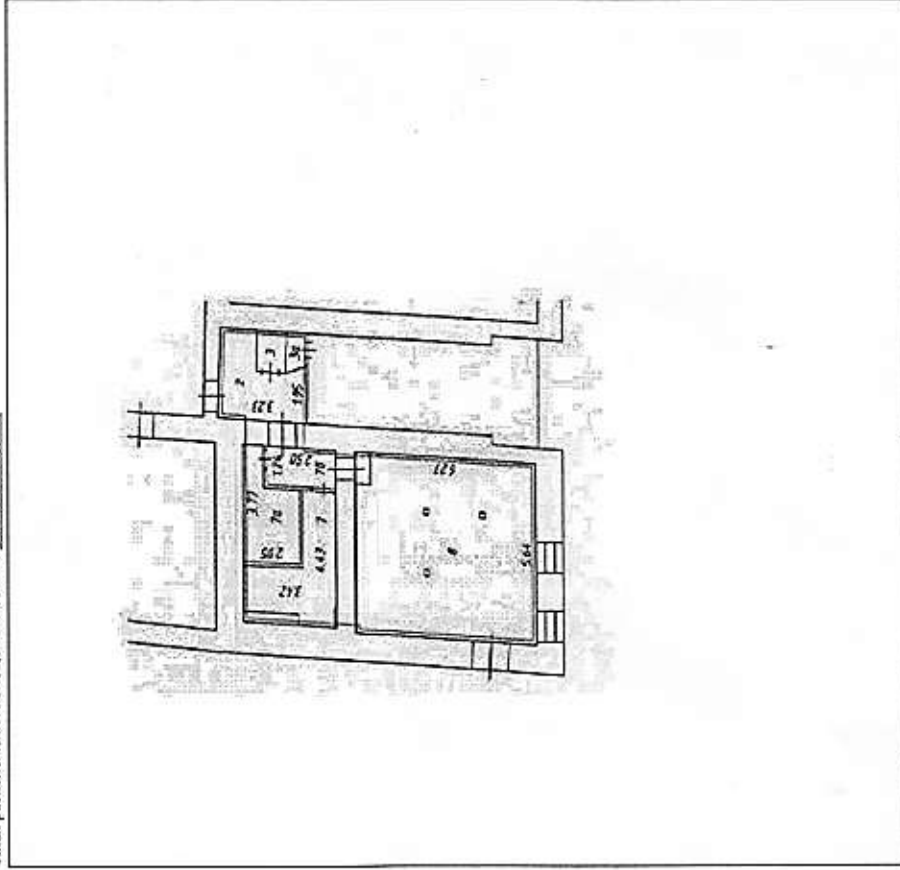
КАДАСТРОВЫЙ ПАСПОРТ
помещения

(выписка из государственного кадастра недвижимости)

Лист №	2	Всего листов:	2
--------	---	---------------	---

"30" января 2014 г. № 33/202/14-20515	
Кадастровый номер:	33:22:032034:71

План расположения помещения на этаже Этаж № 1/подвал.



Масштаб 1:

Ведущий инженер (полное наименование должности)	Е. С. Свистунова (подпись)
--	-------------------------------

М.П.

КАДАСТРОВЫЙ ПАСПОРТ
помещения
(выписка из государственного кадастра недвижимости)

КП.1

Лист №	1	Всего листов:	2
--------	---	---------------	---

"05" февраля 2014 г. № 33/202/14-26229	
Кадастровый номер:	33:22:032034:84
Номер кадастрового квартала:	33:22:032034
Характер сведений государственного кадастра недвижимости (статус записи о помещении):	—

Описание объекта недвижимого имущества:

1	Кадастровый номер здания (сооружения), в котором расположено помещение:	33:22:032034:56
2	Этаж (этажи), на котором расположено помещение:	Этаж № 1
3	Общая площадь помещения:	6,4
4	Местоположение: Владимирская область, МО город Владимир (городской округ), г Владимир, ул Большая Московская, д 39, пом 19,19а	
5	Назначение:	Нежилое (жилое, нежилое)
6	Вид жилого помещения в многоквартирном доме:	— (комната, квартира)
7	Кадастровый номер квартиры, в которой расположена комната:	—
8	Кадастровая стоимость (руб.):	40655,42
9	Предыдущие кадастровые (условные) номера объекта недвижимого имущества:	19,19а
10	Особые отметки:	
11	Наименование органа кадастрового учета: Филиал федерального государственного бюджетного учреждения «Федеральная кадастровая палата Федеральной службы государственной регистрации, кадастра и картографии» по Владимирской области	

Ведущий инженер (полное наименование должности)	(подпись)	Е. С. Свиридюков (инициалы, фамилия)
--	-----------	---

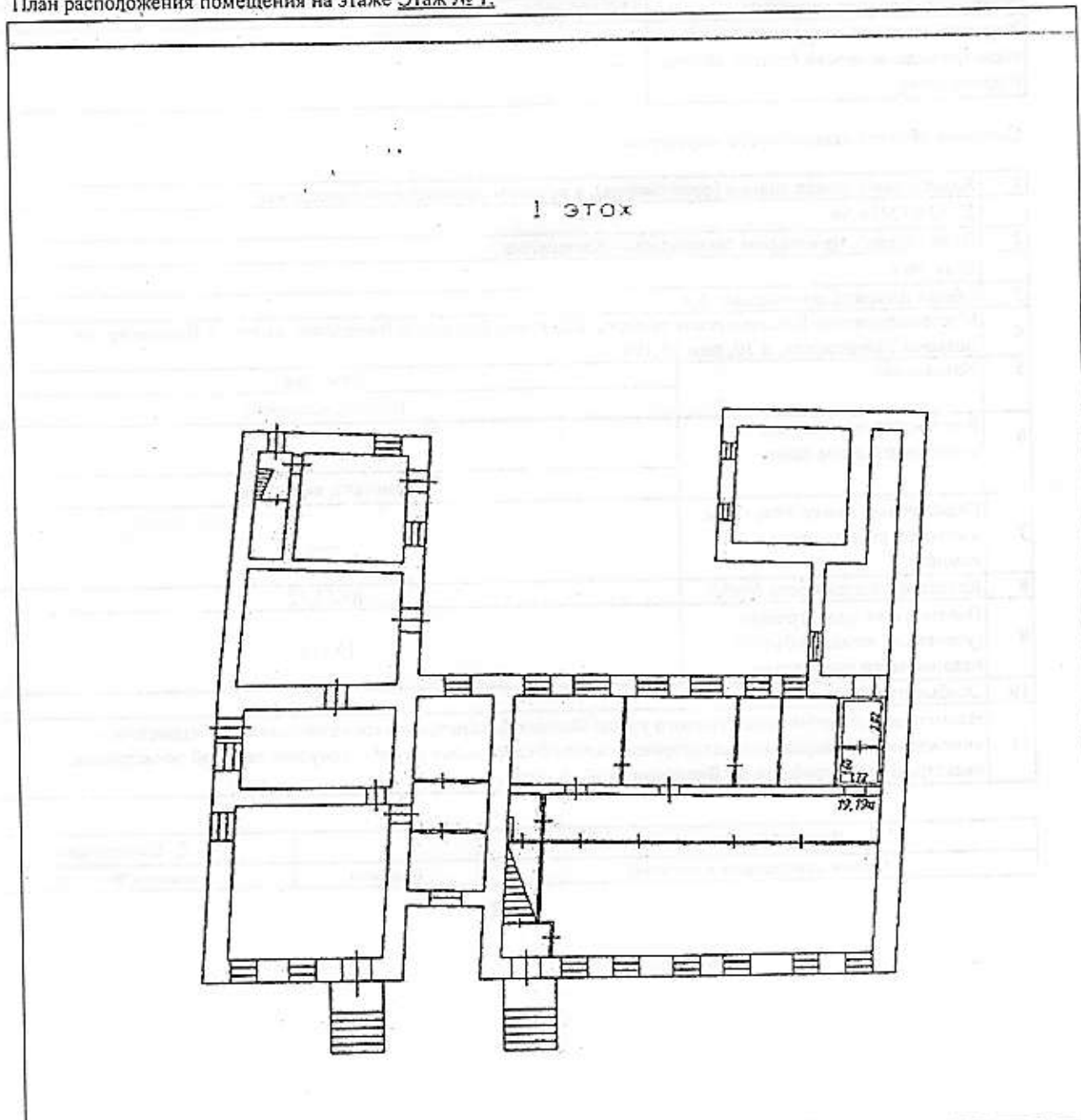
М.П.

КАДАСТРОВЫЙ ПАСПОРТ
помещения
(выписка из государственного кадастра недвижимости)

Лист №	2	Всего листов:	2
--------	---	---------------	---

"05" февраля 2014 г. № 33/202/14-26229	
Кадастровый номер:	33:22:032034:84

План расположения помещения на этаже Этаж № 1:



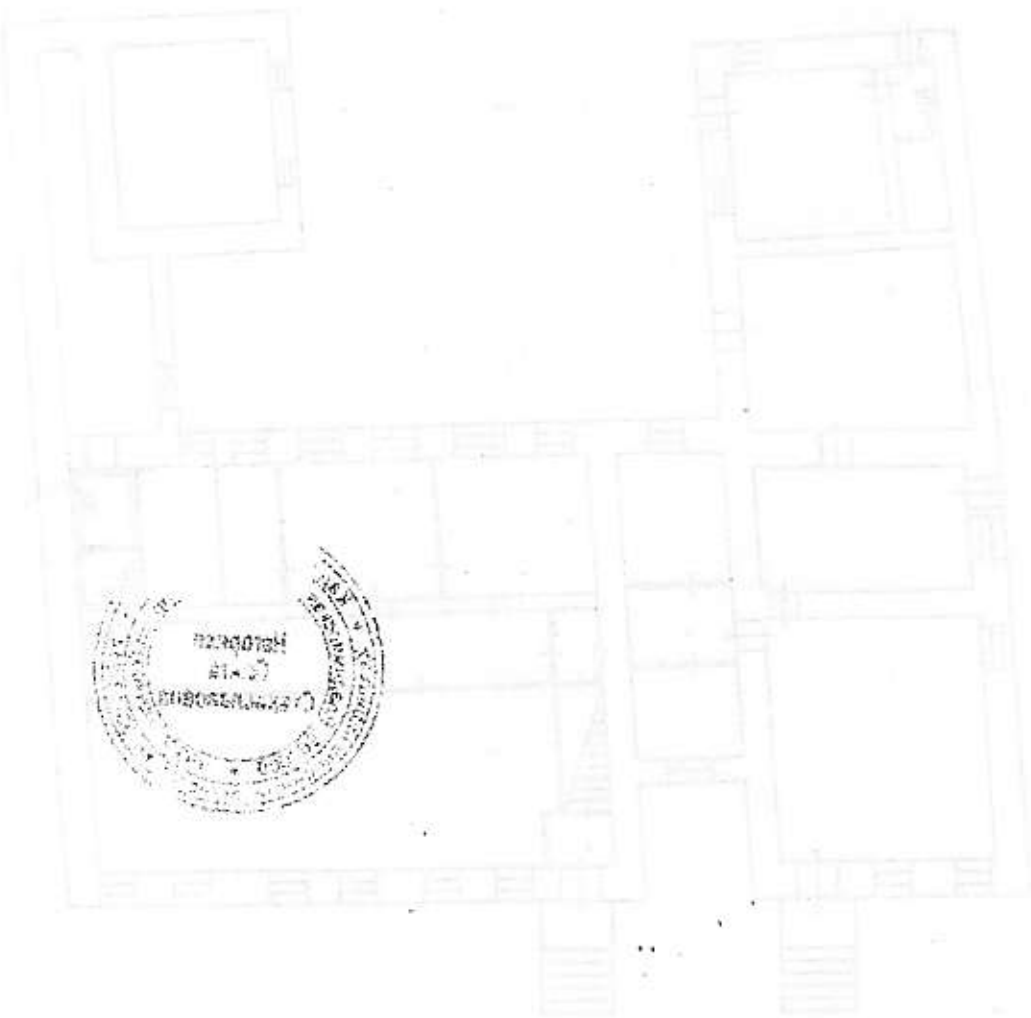
Масштаб 1: _____

Ведущий инженер (полное наименование должности)	(подпись)	Е. С. Свистунова (инициалы, фамилия)
--	-----------	---

М.П.

Экспликация площадей нежилых помещений по адресу:
г.Владимир,ул.Б.Московская,д.39

№ этажа	№ помещения	Назначение помещения	Площадь помещения (кв.м.)
1	19	Нежилое помещение	2.8
	19а	Нежилое помещение	3.6
		Итого	6.4





СВИДЕТЕЛЬСТВО

О ГОСУДАРСТВЕННОЙ РЕГИСТРАЦИИ ПРАВА

Управление Федеральной службы государственной регистрации,
кадастра и картографии по Владимирской области

Дата выдачи:

"24" декабря 2013 года

Документы-основания: • Договор купли-продажи от 29.10.2013

• Решение МС Владимирского областного совета народных депутатов от 16.07.1992 №187

Субъект (субъекты) права: Муниципальное образование город Владимир

Вид права: Общая долевая собственность, доля в праве 10/25

Объект права: Помещение, назначение: нежилое, общая площадь 2,5 кв.м, этаж I, адрес (местонахождение) объекта: Владимирская область, МО город Владимир (городской округ), г. Владимир, ул. Большая Московская, д. 39, помещение 3

Кадастровый (или условный) номер: 33:22:032034:70

Существующие ограничения (обременения) права: не зарегистрировано

о чем в Едином государственном реестре прав на недвижимое имущество и сделок с ним "24" декабря 2013 года сделана запись регистрации № 33-33-01/103/2013-148

Регистратор

Левадняя С. С.

М.П.



Серия 33 АЛ № 788327





СВИДЕТЕЛЬСТВО

О ГОСУДАРСТВЕННОЙ РЕГИСТРАЦИИ ПРАВА

Управление Федеральной службы государственной регистрации,
кадастра и картографии по Владимирской области

Дата выдачи:

"03" октября 2013 года

Документы-основания: • Решение МС Владимирского областного совета народных депутатов от 16.07.1992 №187

Субъект (субъекты) права: Муниципальное образование город Владимир

Вид права: Общая долевая собственность, доля в праве 191/382

Объект права: Помещения, назначение: нежилое, общая площадь 38,2 кв.м, этаж 1, номера на поэтажном плане 17, 18, 20, 21, адрес (местонахождение) объекта: Владимирская область, г. Владимир, ул. Большая Московская, дом 39

Кадастровый (или условный) номер: 33-33-01/055/2009-680

Существующие ограничения (обременения) права: не зарегистрировано
о чем в Едином государственном реестре прав на недвижимое имущество и сделок с ним "03" октября 2013 года сделана запись регистрации № 33-33-01/079/2013-213

Регистратор

Левадняя С. С.

М.П.

(подпись)

Серия 33 АЛ № 712936

